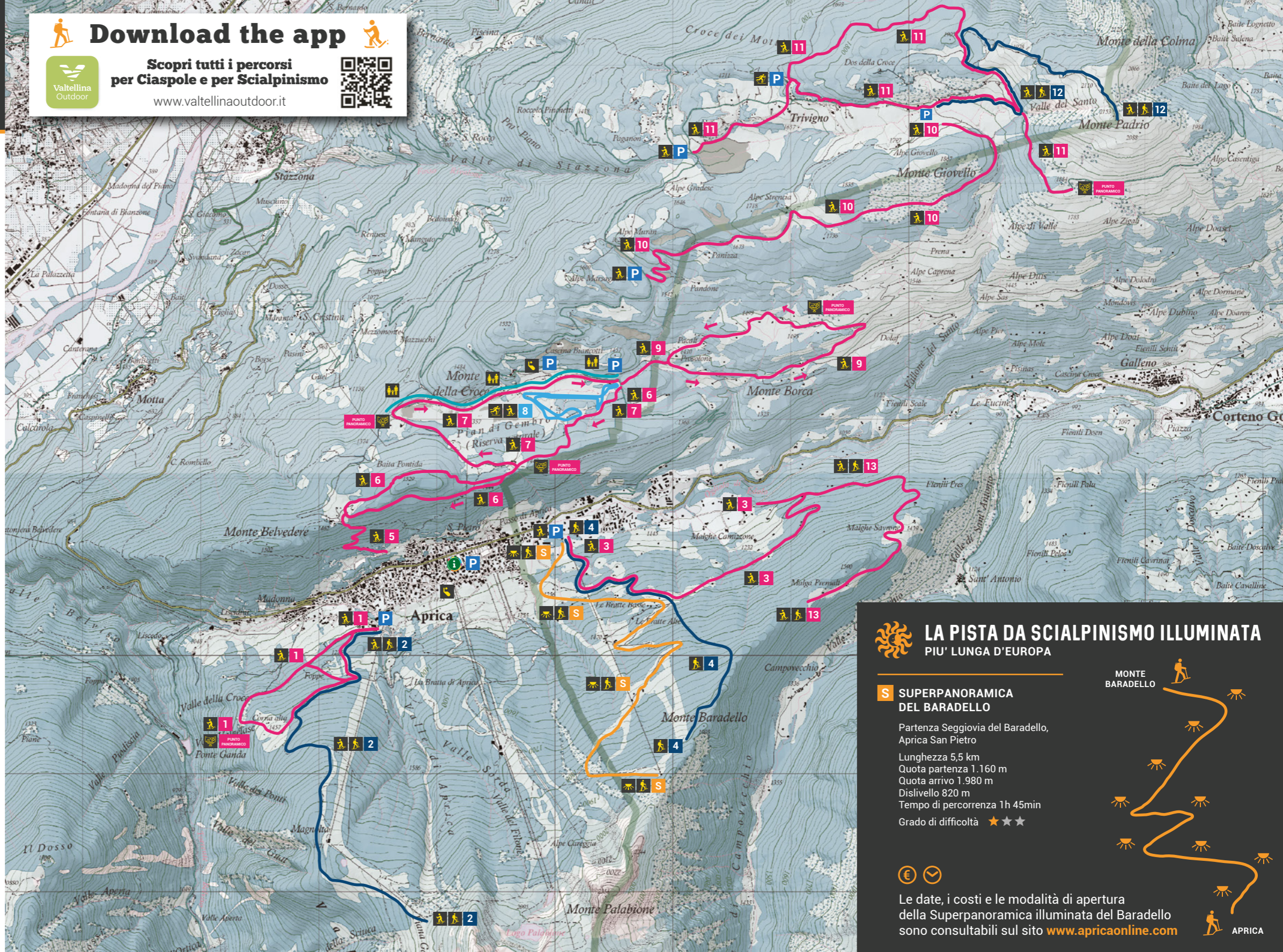


**Download the app**

Scopri tutti i percorsi per Ciaspole e per Scialpinismo

www.valtellinaoutdoor.it



**LA PISTA DA SCIALPINISMO ILLUMINATA**  
PIU' LUNGA D'EUROPA

**S SUPERPANORAMICA DEL BARADELLO**

Partenza Seggiovia del Baradello, Aprica San Pietro

Lunghezza 5,5 km  
Quota partenza 1.160 m  
Quota arrivo 1.980 m  
Dislivello 820 m  
Tempo di percorrenza 1h 45min  
Grado di difficoltà ★★ ★

Le date, i costi e le modalità di apertura della Superpanoramica illuminata del Baradello sono consultabili sul sito [www.apricasonline.com](http://www.apricasonline.com)

- PITTOGRAMMI**
- Itinerario per ciaspole
  - Itinerario scialpinismo
  - Percorso per famiglie
  - Itinerario sci di fondo
  - Campetti slittino
  - Punto panoramico
  - Illuminazione artificiale
  - Parcheggio
  - Infopoint



- 1 ANELLO "DEL BOSCO GENTILE"**  
(APRICA PRATI AL FORNO – CORNA ALTA – FOPPE – APRICA PRATI AL FORNO)

Partenza Piazzale Funivia Magnolta, Aprica

Lunghezza 4,8 km  
Quota partenza 1.213 m  
Quota arrivo 1.213 m  
Tempo di percorrenza 2h

Grado di difficoltà ★★ ★★
- 2 SENTIERO "TUMEL"**

Partenza Piazzale Funivia Magnolta, Aprica

Lunghezza fino arrivo Funivia Magnolta 3,3 km – fino arrivo seggiovia Magnolta 4,4 km  
Quota partenza 1.213 m  
Quota arrivo 1.870 / 2.050 m  
Tempo di percorrenza arrivo Funivia Magnolta 2h  
arrivo seggiovia Magnolta 2h 20min

Grado di difficoltà ★★ ★★
- 3 SENTIERO "LE BRATTE"**  
(APRICA S. PIETRO – PIAZZALE FUNIVIA BARADELLO – BRATTE BASSE – COLONIA BUSTESE)

Partenza Piazzale Funivia Baradello, Aprica San Pietro

Lunghezza 4,5 km  
Quota partenza 1.160 m  
Quota arrivo 1.140 m  
Tempo di percorrenza 1h 50min

Grado di difficoltà ★★ ★★
- 4 SENTIERO SCIALPINISTICO GIANFRANCO PLONA "UILA"**  
(APRICA S. PIETRO – ROCCOLO – ZAPPELLO DELL'ASINO)

Partenza Piazzale Funivia Baradello, Aprica San Pietro

Lunghezza 4,7 km  
Quota partenza 1.160 m  
Quota arrivo 1.980 m  
Tempo di percorrenza 2h

Grado di difficoltà ★★ ★★
- 5 APRICA - PISCÈ**

Partenza Contrada Dosso, Aprica

Lunghezza 1,3 km  
Quota partenza 1.200 m  
Quota arrivo 1.440 m  
Tempo di percorrenza 1h

Grado di difficoltà ★★ ★★
- 6 "PIAN DI GEMBRO"**  
(PIAN DI GEMBRO – PERCORSO LUNGO AD ANELLO FINO A PISCÈ)

Partenza Bar Ristoro Pian di Gembro

Lunghezza 6,3 km  
Quota partenza 1.351 m  
Quota arrivo 1.351 m  
Tempo di percorrenza 2h 20min

Grado di difficoltà ★★ ★★
- 7 "RISERVA NATURALE"**  
(PIAN DI GEMBRO – PERCORSO CORTO AD ANELLO FINO CHIESA DI SAN FORTUNATO E RIENTRO)

Partenza Bar Ristoro Pian di Gembro

Lunghezza 4,8 km  
Quota partenza 1.351 m  
Quota arrivo 1.351 m  
Tempo di percorrenza 1h 30min

Grado di difficoltà ★★ ★★
- 8 "PIAN DI GEMBRO"**  
(ANELLO DI FONDO PIAN DI GEMBRO)

Partenza Bar Ristoro Pian di Gembro

Lunghezza 3,0 km  
Tempo di percorrenza 30min

**ANELLO FACILE**
- 9 ANELLO "PRENA"**  
(PIAN DI GEMBRO – MONTE BORCA – PRENA – PROSOLONE – PIAN DI GEMBRO)

Partenza Bar Ristoro Pian di Gembro

Lunghezza 4,9 km  
Quota partenza 1.351 m  
Quota arrivo 1.351 m  
Tempo di percorrenza 2h

Grado di difficoltà ★★ ★★
- 10 MONTE GIOVELLO**  
(BIVIO PER PANIZZA – ALPE STRENCIA – MONTE GIOVELLO – CASSETTA SCI DA FONDO TRIVIGNO)

Partenza Bivio strada per Panizza e Alpe Strenzia

Lunghezza 5,1 km  
Quota partenza 1.560 m  
Quota arrivo 1.790 m  
Tempo di percorrenza: 2 h

Grado di difficoltà ★★ ★★
- 11 SENTIERO "DOS DELLA CROCE"**  
(TRIVIGNO "BASSA" PONTE – CHIESA DI SAN GAETANO – DOS DELLA CROCE – CASSETTA SCI DA FONDO TRIVIGNO)

Partenza Parcheggio Trivigno Bassa o Chiesetta S. Gaetano Trivigno

Lunghezza 7,9 km  
Quota partenza 1.590 m  
Quota arrivo 1.792 m  
Tempo di percorrenza 2h 20min

Grado di difficoltà ★★ ★★
- 12 TRIVIGNO - PADRIO**

Partenza Centro sci da fondo Trivigno

Lunghezza 3,6 km  
Quota partenza 1.792 m  
Quota arrivo 2.150 m  
Tempo di percorrenza 1h 30min

Grado di difficoltà ★★ ★★
- 13 SENTIERO "MALGA PREMALT"**  
(COLONIA BUSTESE – MALGHE SAVRONE – MALGA PREMALT)

Partenza Colonia Bustese, Aprica San Pietro

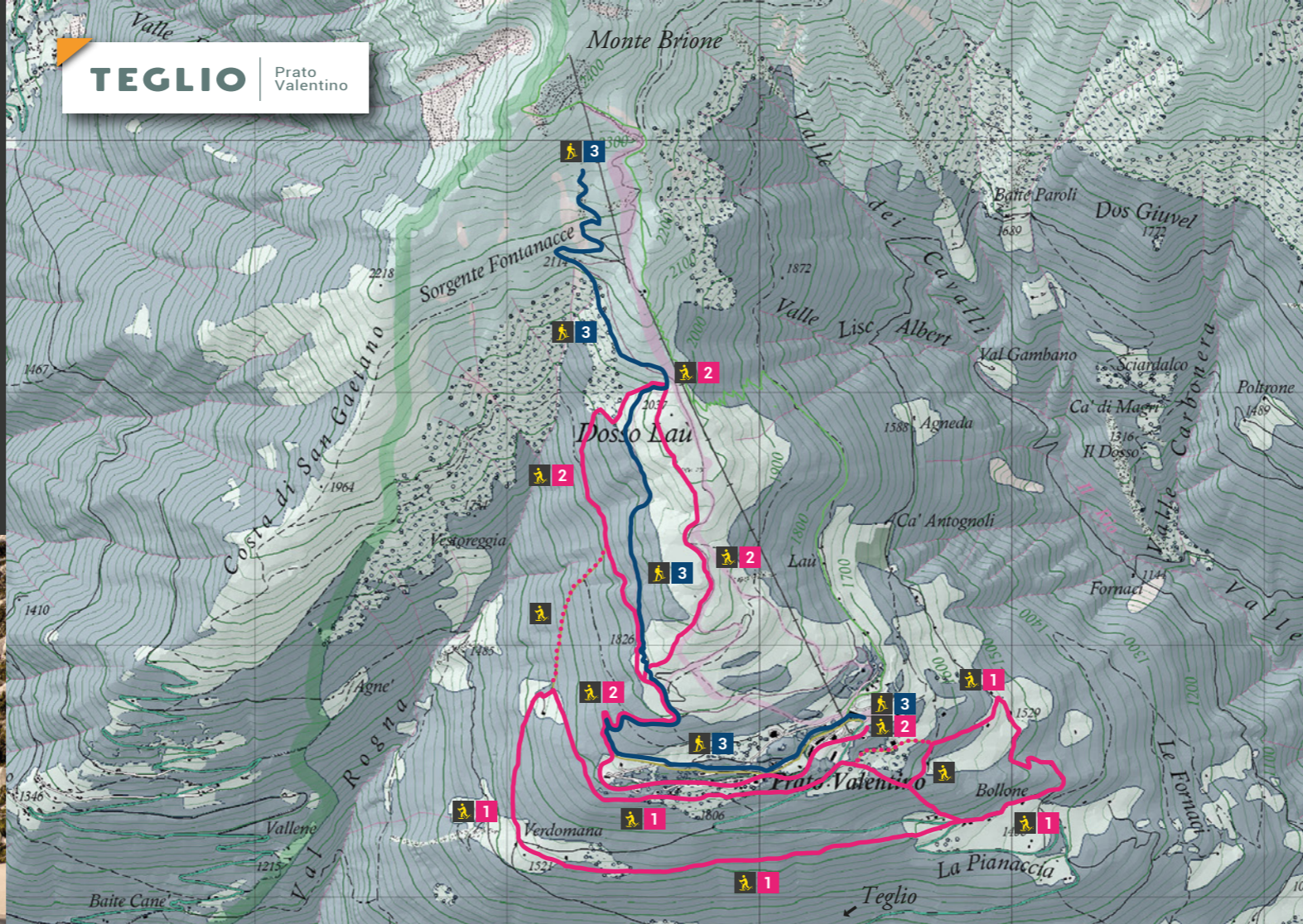
Lunghezza 4,5 km  
Quota partenza 1.100 m  
Quota arrivo 1.550 m  
Tempo di percorrenza 2h 30min

Grado di difficoltà ★★ ★★

## IN MONTAGNA IN SICUREZZA

Quando percorri un sentiero, anche il più facile:

- usa sempre scarpe adeguate e un abbigliamento corretto;
- valuta le condizioni fisiche tue e di chi cammina con te;
- considera attentamente le condizioni del terreno;
- osserva e preveni le variazioni del tempo;
- considera le ore di luce e valuta il tempo di percorrenza;
- l'entusiasmo non deve mai offuscare la necessaria prudenza;
- porta con te il materiale di autosoccorso. Se non ti senti sicuro non esitare a rivolgerti ai professionisti come le Guide Alpine del Parco Orobie Valtellinesi: tel. +39 0342 211236 – E-mail: guideparcorobievalt@gmail.com;
- in caso di incidente presta soccorso e attiva immediatamente il 112.



# PERCORSI

CIASPOLE, SCI DI FONDO E SCIALPINISMO  
TIRANO E MEDIA VALTELLINA

## NOLEGGIO ATTREZZATURA



### APRICA

**GB SKI SCHOOL**  
P.zza Palabione n. 48 – Aprica  
Tel. +39 0342 746300  
info@gbkiskischool.com


**IDEA SPORT**  
Via Europa n. 6 – Aprica  
Tel. +39 0342 746498  
ideasportaprica@gmail.com

**LARINO SPORT**  
Corso Roma n. 115 – Aprica  
Tel. +39 0342 745434  
info@larinosport.it

**BAZAR NEGRI**  
Corso Roma n. 191 – Aprica  
Tel. +39 338 8684209  
raffaella.moncecchi@tiscali.it

**NEGRI SPORT SHOP**  
Via Europa n. 52 – Aprica  
Tel. +39 0342 746062  
negrismportshop@gmail.com

**SNOW SERVICE**  
Via Adamello n. 51 – Aprica  
Tel. +39 345 1676590  
snowserviceaprica@gmail.com



**HOTEL CLUB FUNIVIA**  
Piazzale Funivia 2 – San Pietro  
Tel. +39 0342 746230  
info@hotelclubfunivia.it

**RISTORO PIAN DI GEMBRO**  
Località Pian di Gembro  
Villa di Tirano  
Tel. +39 0342 746918

## TIRANO

**IDEA SPORT**  
Via Pedrotti n. 6 – Tirano  
Tel. +39 0342 704590  
(ciaspole su prenotazione)

## TEGLIO

**ALPE TEGLIO**  
c/o impianti risalita  
Prato Valentino – Teglio  
Tel. +39 350 1587635

### 1 ANELLO "VERDOMANA"

(PRATO VALENTINO – BOLLONE – VERDOMANA – PRATO VALENTINO)

Partenza Prato Valentino, Teglio

Lunghezza 5 km  
Quota partenza 1.696 m  
Quota arrivo 1.696 m  
Tempo di percorrenza 2h

Grado di difficoltà



### 2 ANELLO "DOSS LAÙ"

(PRATO VALENTINO – DOSS LAÙ – PRATO VALENTINO)

Partenza Prato Valentino, Teglio

Lunghezza 7 km  
Quota partenza 1.695 m  
Quota arrivo 1.695 m  
Tempo di percorrenza 3h

Grado di difficoltà



### 3 SALINE

(SENTIERO SCIALPINISTICO)

Partenza Prato Valentino, Teglio

Lunghezza 4,2 km  
Quota partenza 1.696 m  
Quota arrivo 2.259 m  
Tempo di percorrenza 2h

Grado di difficoltà



## PITTOGRAMMI

Itinerario per ciaspole

Itinerario scialpinismo

Tracciato ciaspole

Tracciato scialpinismo

Tracciato alternativo ciaspole



# PERCORSI

CIASPOLE, SCI DI FONDO E SCIALPINISMO  
TIRANO E MEDIA VALTELLINA

### Infopoint Aprica

Corso Roma, 150  
Aprica (SO)  
Tel. +39 0342 746113  
Email: info@apricaonline.com  
www.apricaonline.com

### Infopoint Teglio

Piazza S.ta Eufemia, 6  
Teglio (SO)  
Tel. +39 0342 782000  
Email: iatteggio@valtellinatourismo.com  
www.teglioiturismo.com

### Infopoint Tirano

Piazza delle Stazioni, 18  
Tirano (SO)  
Tel. +39 0342 706066  
Email: iattirano@valtellinatourismo.com  
www.tirano-mediavaltellina.it